

# Наш край



Окружающий мир, 4 класс



## РАБОТА В ПАРАХ

1. Рассмотрите карту на стр.136-137 учебника и изучите условные обозначения.
2. Что нам расскажет эта карта?



# Административная карта России



Российскую Федерацию составляют республики, края, области, города федерального значения, автономная область и автономные округа, являющиеся субъектами федерации (83).





# РАБОТА В ПАРАХ

1. Найдите на карте территорию, где мы живём.
2. Какой город является главным на нашей территории?
3. Кто является нашими соседями?



# Административная карта России

## Российская Федерация



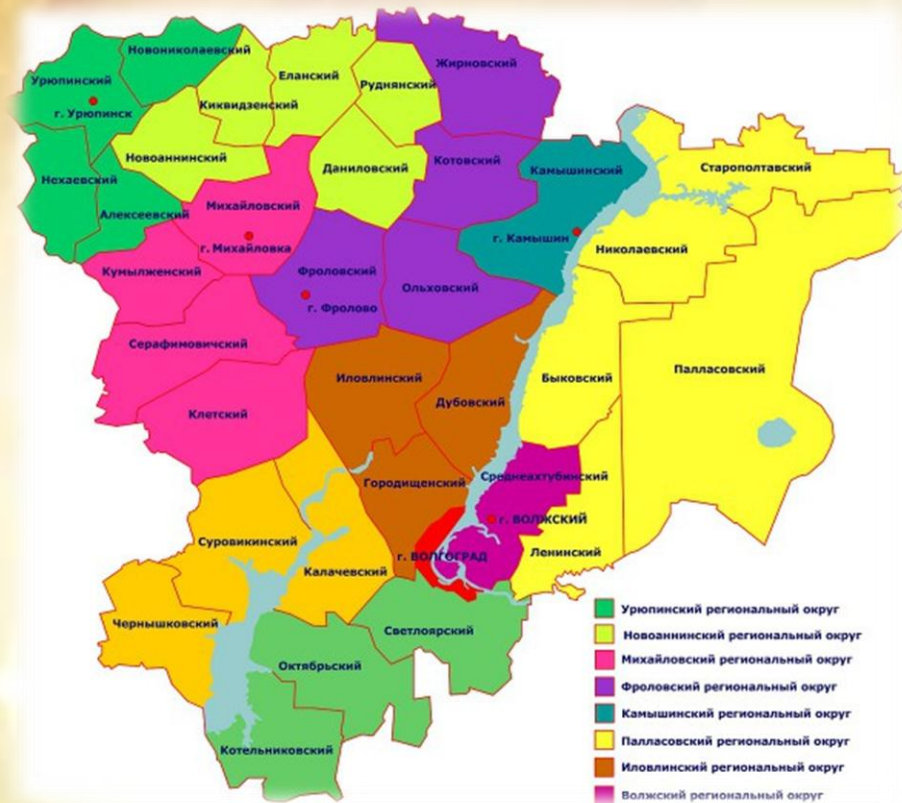
Российская Федерация – Россия есть демократическое федеративное правовое государство с республиканской формой правления.  
Наименование Российской Федерации и Россия равнозначны.  
(Конституция Российской Федерации, статья 1)



Российская Федерация состоит из республик, краев, областей, городов федерального значения, автономных областей, автономных округов – равноправных субъектов Российской Федерации.  
(Конституция Российской Федерации, статья 5)

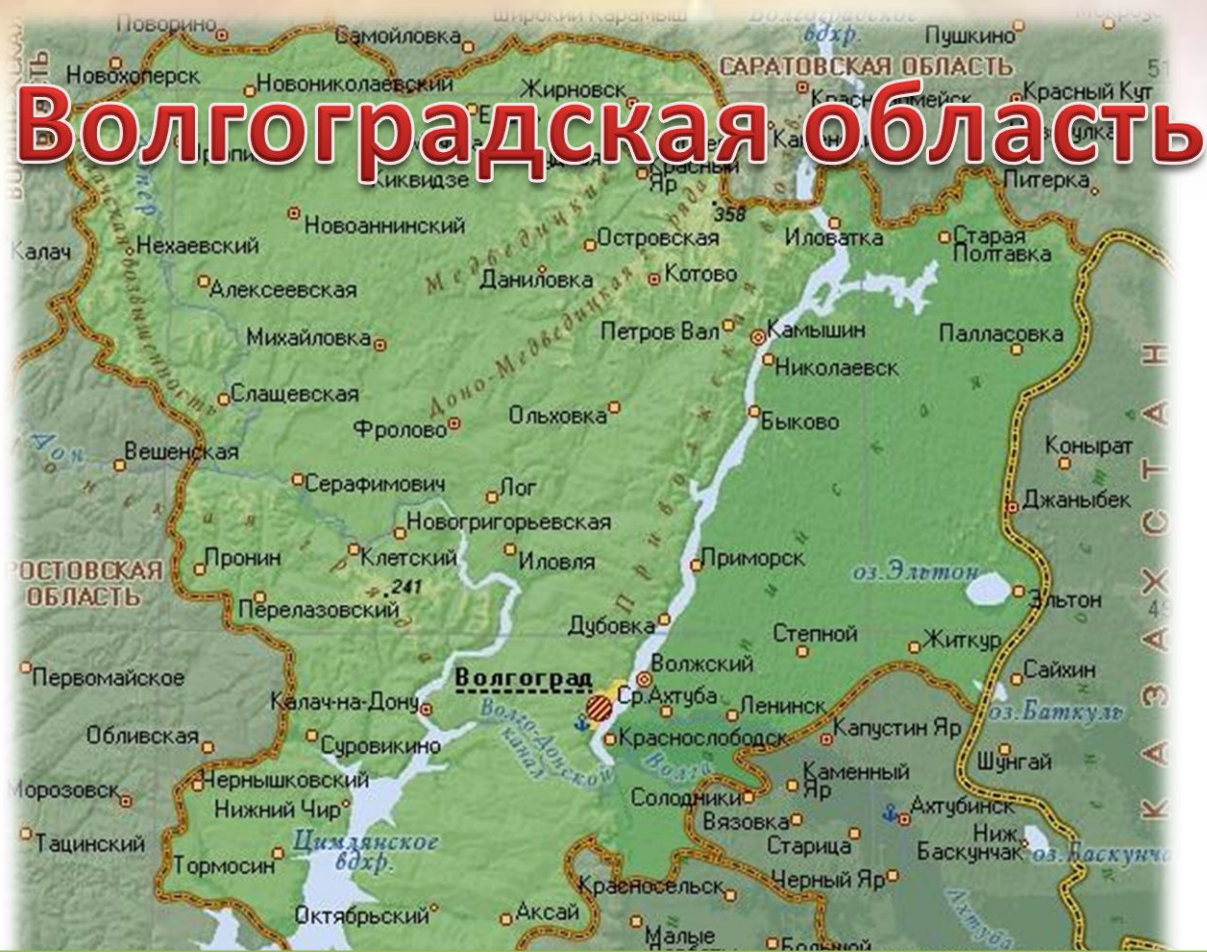






Волгоградская область — субъект Российской Федерации, расположенный на юго-востоке европейской части страны. Область входит в состав Южного федерального округа.

**Административный центр — Волгоград.**



Волгоградская область граничит с Ростовской областью на западе, с Республикой Калмыкией и Астраханской областью на юге, с Воронежской и Саратовской областями на севере и Республикой Казахстан на востоке.





# РАБОТА В ПАРАХ

1. Определите положение нашего края на физической карте России (с.58-59) и на карте природных зон (с.72-73).
2. Расскажите о географическом положении нашего края (поверхность, природная зона, тепловой пояс)



# Географическое положение



Волгоградская область лежит на юго-востоке **Восточно-Европейской** равнины. С севера на юг и с запада на восток область протянулась более чем на 400 км. Большая часть территории — **плоская**. Климат области **засушливый**. Северо-западная часть находится в зоне **лесостепи**, восточная — в зоне **полупустынь**, приближаясь к настоящим **пустыням**. Наш край находится в **умеренном** тепловом поясе.


# Эльтон



**Эльтон** — солёное бессточное озеро в Палласовском районе Волгоградской области, недалеко от границы с Казахстаном. Самое большое по площади минеральное озеро Европы и одно из самых минерализованных в мире.


В 2001 году озеро и прилегающие к нему территории степей вошли в состав Государственного учреждения «Природный парк Эльтонский».





Волга

Дон



По области протекают реки **Волга** и **Дон** с притоками. Волжский бассейн включает в себя часть Волгоградского водохранилища, часть р. Волги до границы Астраханской области и 30 малых рек. Донской бассейн охватывает часть р. Дон, часть Цимлянского водохранилища, Варварское, Карповское, Береславское водохранилища и 169 малых рек.



В Волгоградской области  
созданы

**7 природных парков:**

Волго - Ахтубинская  
пойма, Донской, Нижне-  
хопёрский, Усть-  
Медведицкий, Цимлянс-  
кие пески, Щербаковский,  
Эльтонский.



**8 природных заказников:**

Задонский, Дрофиньинский,  
Куланинский,  
Чернополянский,  
Кумылженский,  
Лещевский, Ольховский,  
Раздорский.



**15 памятников природы.**





Условные обозначения

▲ Нефть	△ Газ	▬ Торф	□ Калийная соль	⓪ Фосфорит
⊖ Строительный камень	⊙ Песок	⊗ Известняк	◀ Титан	▲ Железо

Запасы в цифрах...

- 106** столько газовых и нефтяных месторождений есть на территории области
- 33% 9%** на столько процентов сегодня освоены запасы нефти и газа соответственно
- 167** столько месторождений твердых полезных ископаемых насчитывается в области

В Волгоградской области открыто 106 нефтяных и газовых месторождений, насчитывается 209 месторождений

**Ископаемые** проявления твердых полезных ископаемых.

Среди них - поваренная и каменная соль, магниевая соль, фосфорит, карбонатные породы для производства извести, строительного щебня и бетонов, глины различного назначения, суглинки для производства керамики, красного кирпича, черепицы и керамзитового гравия, песчаники для производства строительного щебня, бутового камня и бетонов, цементное сырьё и железные руды.

# Отрасли производства



и металлообработка

«Машиностроительный завод», Волгоградский

«Волжский завод химического машиностроения» (Волжский завод химического машиностроения...),

«Химпром», Химпром,

Оргсинтез...),

производство пищевых продуктов (Волжский



«Бородищенская птицеводческая фабрика» (Бородищенская птицеводческая фабрика...),


«Кавказский завод» (Кавказский завод...),

«Кавказский завод» (Кавказский завод...),

«Таллов...»,

«Новых изделий»

(Волжскрезинотехника, Волтайр-пр...)





# Сельское хозяйство



Производство молока,

мяса (свинина, говядина, птица),

Овцеводство, козоводство.

Рыболовство, рыбноводство.

Выращивание зерновых культур,

овощей защищенного грунта,

овощей открытого грунта.

# ПОДВЕДЁМ ИТОГИ

1. Что мы называем родным краем?
2. О чём нам может рассказать административная карта России?
3. Что нового для себя вы узнали на уроке?





# ИСТОЧНИКИ

<http://www.agrien.ru/reg/волгоградская.html>

<http://volgoduma.ru/volgogradskaya-oblast.html>

[https://ru.wikipedia.org/wiki/Категория:Реки Волгоградской области](https://ru.wikipedia.org/wiki/Категория:Реки_Волгоградской_области)

[http://mpt.volganet.ru/folder\\_16/index2.html](http://mpt.volganet.ru/folder_16/index2.html)

<http://www.nivasposad.ru/school/homepages/>

<http://100чудес.пф/index.php?id=47>

<http://negani.com/photo/11150-samoe-solenoe-ozero-mira-13-foto-tekst.html>

<http://dasha-suvorova.ru.com/karta-rf.html>

<http://kitsap.ru.com/>

[http://kartanavi.ucoz.ru/photo/volgogradskaja\\_oblast/volgogradskaja\\_oblast/41-0-55](http://kartanavi.ucoz.ru/photo/volgogradskaja_oblast/volgogradskaja_oblast/41-0-55)

<http://www.vlg.aif.ru/infographic/memo/1020353>

<http://pixelbrush.ru/2012/11/18/school-backgrounds-shkolnye-fony.html>

<http://www.glogster.com/bubblegome/glog-394/g-6mf842qfc0ckh5qr9flf2a0>

<http://rushkolnik.ru/docs/index-5824455.html>

<http://www.shelllake.k12.wi.us/parents/reflections14.cfm>

<http://woman-russia.ru/ankets/region/41>

<http://wallspaper.ru/oboi/flagi/3508-flag-volgograda.html>

[http://gov.cap.ru/SiteMap.aspx?gov\\_id=79&id=62929](http://gov.cap.ru/SiteMap.aspx?gov_id=79&id=62929)

**Вецель**  
**Наталья Васильевна**

учитель начальных классов  
МБОУ СОШ с УИОПТ № 2  
г. Волжского

Персональный сайт:  
<http://vetselnatalya.jimdo.com/>

E-mail:  
[natalya.vetsel@yandex.ru](mailto:natalya.vetsel@yandex.ru)

